

# 1790 PLANO TOPOGRÁFICO LA LAGUNA DE VILLENA

LA LAGUNA DE VILLENA ha sido uno de los tesoros ecológicos del término municipal de Villena durante varios milenios. Alimentada por manantiales tanto de agua dulce (Fuente del Chopo, y otros en el llano aluvial hacia Caudete y los Alhorines), como de aguas salobres o incluso atalasalinas procedentes de Los Cabezos ha presentado un gradiente de ambientes de gran singularidad y riqueza ambiental.



En un documento del 18 de Marzo de 1791 del Gabinete de Historia Natural, actual Museo Nacional de Ciencias Naturales en Madrid se recoge "... recogidas en el Reyno de Murcia, y señaladamente en la Laguna de Villena .../... doscientas veinte y tres piezas de aves, peces, reptiles, testaceos, crustaceos y otras producciones marítimas .../... que es lo mejor que en esta clase tenemos en el Gabinete, y que con ellas se han restablecido las Salas del Reyno animal,.../...".

Durante el reinado de Carlos IV, por Orden Real del 23 de Abril de 1803 se inició la desecación que duró hasta 1806. Esta requirió de técnicas de medición y representación cartográfica punteras en la época, que dieron lugar al singular mapa que reproducimos arriba y que es hoy, custodiado como una joya documental, en la Biblioteca Nacional.


La calidad de este documento nos ha permitido, algo más de un siglo después, representar, en la imagen inferior, los límites del cuerpo de agua y de la vegetación circundante de la laguna sobre una ortoimagen de 2014.




Las aguas sobrantes de la Fuente del Chopo que desde 1270 eran demandadas por Elda y Elche para su uso, dejaron de manar superficialmente en Febrero de 1910. La explotación continuó hasta que a principios de los años 80 los pozos de la Fuente del Chopo se salinizaron por una


explotación in-correcta y corto plazista provocando el colapso de la Comunidad de Regantes de la Laguna constituida en 1880. Esta situación muy alejada del necesario desarrollo sostenible asociado a la explotación de nuestros acuíferos sigue manteniéndose, estando la práctica totalidad de los acuíferos que alcanzan el subsuelo del Alto Vinalopó claramente sobreexplotados. Es necesario detener esta situación. Conocer la realidad y buscar alternativas sostenibles es nuestra responsabilidad. Nos acompañas?

Antonio Pastor López, Concejal de Ciclo del Agua. Ayuntamiento de Villena. 27 Diciembre 2017.




# Tesoros del agua de Villena





1790



### LA LAGUNA DE VILLENA

La Laguna de Villena es un espacio natural de gran importancia, tanto por su valor paisajístico como por su importancia histórica. Desde su creación en 1880, ha sido un espacio de gran valor para la comunidad de regantes de Villena. Sin embargo, en los últimos años, debido a la explotación in-sostenible de los acuíferos que la alimentan, se ha producido un descenso de sus niveles, lo que perjudica a todos los usuarios que dependen de su agua. En 2017, se aprobó un convenio de gestión de aguas que establece un plan de actuación para garantizar la sostenibilidad de la Laguna de Villena a largo plazo. Este convenio incluye medidas de conservación, mantenimiento y mejora de las infraestructuras de riego, así como la creación de un fondo de reserva para hacer frente a posibles contingencias. La Laguna de Villena es un espacio de gran valor para la comunidad de regantes de Villena. Su conservación y mejora es una prioridad para el Ayuntamiento de Villena y para todos los usuarios que dependen de su agua.

La Laguna de Villena es un espacio natural de gran importancia, tanto por su valor paisajístico como por su importancia histórica. Desde su creación en 1880, ha sido un espacio de gran valor para la comunidad de regantes de Villena. Sin embargo, en los últimos años, debido a la explotación in-sostenible de los acuíferos que la alimentan, se ha producido un descenso de sus niveles, lo que perjudica a todos los usuarios que dependen de su agua. En 2017, se aprobó un convenio de gestión de aguas que establece un plan de actuación para garantizar la sostenibilidad de la Laguna de Villena a largo plazo. Este convenio incluye medidas de conservación, mantenimiento y mejora de las infraestructuras de riego, así como la creación de un fondo de reserva para hacer frente a posibles contingencias. La Laguna de Villena es un espacio de gran valor para la comunidad de regantes de Villena. Su conservación y mejora es una prioridad para el Ayuntamiento de Villena y para todos los usuarios que dependen de su agua.